



**КОМИТЕТ ИМУЩЕСТВЕННЫХ ОТНОШЕНИЙ
АДМИНИСТРАЦИИ ПЕРМСКОГО МУНИЦИПАЛЬНОГО ОКРУГА**

РЕШЕНИЕ
о размещении объектов № 3202

Пермский край
Пермский округ

18.10.2024

Комитет имущественных отношений администрации Пермского муниципального округа разрешает Акционерному обществу «Газпром газораспределение Пермь» (ИНН 5902183841, ОГРН 1025900512670, почтовый адрес: 614000, г. Пермь, ул. Петропавловская, 43)

размещение объекта «Газопровод давлением до 1,2 Мпа, для размещения которого не требуется разрешения на строительство»

на землях государственная собственность на которые не разграничена.

на срок 1 год


Местоположение: расположенных по адресу: Пермский край, м.о. Пермский, д. Шилово, ул. Шиловская, к дому 17

Приложение: схема предполагаемых к использованию земель или части земельного участка.

Особые условия использования:

- 1) При размещении газопровода учесть параметры ширины проезда улично-дорожной сети, во избежание сужения полосы отвода дороги.
- 2) При условии получения разрешения на производство земляных работ.

Заместитель председателя комитета


(подпись, печать)

М.В. Королева




Схема предполагаемых к использованию земель или части земельного участка

Объект: Газопровод давлением до 1,2 Мпа, для размещения которого не требуется разрешения на строительство

Местоположение: расположенных по адресу: Пермский край, м.о. Пермский, д. Шилово, ул. Шиловская, к дому 17

Площадь земель или части земельного участка, кв.м.: 507

Категория земель: земли населенных пунктов

Вид разрешенного использования: -

Описание границ смежных землепользователей:

От точки н1 до точки н2 - земельный участок с кадастровым номером 59:32:1450002:942

От точки н2 до точки н5 - земельный участок с кадастровым номером 59:32:1450002:984




От точки н5 до точки н8 - земли общего пользования





От точки н8 до точки н10 - земельный участок с кадастровым номером 59:32:1450002:579

От точки н10 до точки н11 - земельный участок с кадастровым номером 59:32:1450002:1039

От точки н11 до точки н1 - земли общего пользования

Условные обозначения:

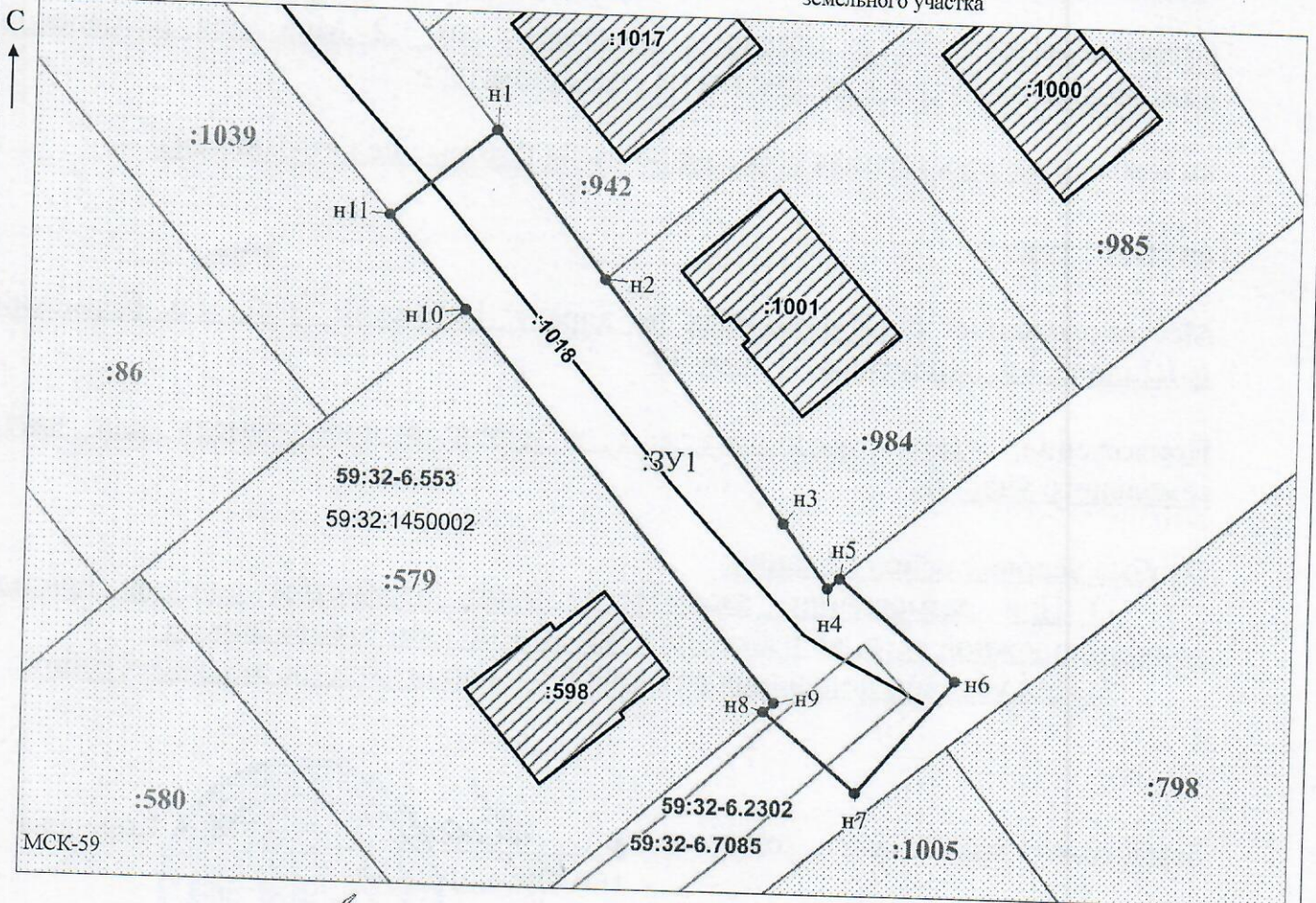
-  - предполагаемый участок земель, на которых планируется размещение объекта
-  - зоны с особыми условиями использования территории, сведения о которых внесены в ЕГРН
-  - обозначение запрашиваемого земельного участка


-  - границы и номер объекта капитального строительства, сведения о которых внесены в ЕГРН
-  - граница кадастрового квартала
-  - границы и номер земельного участка, сведения о которых внесены в ЕГРН
-  - характерная точка границ земель или части земельного участка

Каталог координат, м

№ точки границы	X	Y
н1	508156.68	2210662.46
н2	508146.04	2210670.63
н3	508128.47	2210684.11
н4	508123.88	2210687.45
н5	508124.63	2210688.35
н6	508117.33	2210696.91
н7	508108.94	2210689.80
н8	508114.72	2210682.97
н9	508115.37	2210683.71
н10	508143.53	2210660.46
н11	508150.33	2210654.81
н1	508156.68	2210662.46

59:32:1450002 - номер кадастрового квартала



Заявитель:  / Офишкина И.В.
 МП (подпись, расшифровка подписи)

Масштаб 1:500

(для юридических лиц
и индивидуальных предпринимателей)